



WOJEWODA MAZOWIECKI

Warszawa, 18 stycznia 2018 r.

SPN-I.7533.119.2015.AK

DECYZJA Nr 268 /2018

Na podstawie art. 73 ustawy z dnia 13 października 1998r. – *Przepisy wprowadzające ustawy reformujące administrację publiczną* (Dz. U. Nr 133, poz. 872 ze zm.) oraz art. 104 ustawy z dnia 14 czerwca 1960 roku *Kodeks postępowania administracyjnego* (t.j. Dz. U. z 2017 r. poz. 1257)

stwierdzam nabycie

przez **gminę Raszyn** z mocy prawa z dniem 1 stycznia 1999 roku prawa własności nieruchomości zajętej pod część drogi gminnej - ulicę Działkową w miejscowości Janki, gmina Raszyn, w obrębie ewidencyjnym Janki, oznaczonej jako działka projektowana nr 190/21 o powierzchni 229 m², opisana na „*Mapie nieruchomości zgodnie z wykazem powierzchni zajętych pod drogę publiczną ul. Działkową według stanu z dn. 31 grudnia 1998 r.*” przyjętej w dniu 12.12.2014 r. pod identyfikatorem ewidencyjnym P.1421.2014.5561 do Państwowego Zasobu Geodezyjnego i Kartograficznego Starosty Pruszkowskiego.

UZASADNIENIE

Wójt gminy Raszyn wnioskiem GNR.682.3.2015 z dnia 10 marca 2015 r. wystąpił o wydanie decyzji potwierdzającej nabycie przez gminę Raszyn z dniem 1 stycznia 1999 r. z mocy art. 73 ust. 1 ustawy z dnia 13 października 1998 r. – *Przepisy wprowadzające ustawy reformujące administrację publiczną* (Dz. U. Nr 133, poz. 872 ze zm.) prawa własności wyżej opisanego gruntu zajętego pod ulicę Działkową w miejscowości Janki, gmina Raszyn.

Stosownie do powołanego przepisu art. 73 ust. 1 ww. ustawy, nieruchomości pozostające w dniu 31 grudnia 1998 roku we władaniu Skarbu Państwa lub jednostek samorządu terytorialnego, nie stanowiące ich własności, a zajęte pod drogi publiczne, z dniem 1 stycznia 1999 roku stają się z mocy prawa własnością Skarbu Państwa lub właściwych jednostek samorządu terytorialnego za odszkodowaniem.

Nieruchomość będąca przedmiotem wystąpienia nie stanowiła w dniu 31 grudnia 1998 r. własności Skarbu Państwa ani gminy Raszyn, pozostawała jedynie we władaniu tej gminy jako droga publiczna.

Starosta Powiatu Pruszkowskiego złożył oświadczenie z dnia 28 marca 2017 r., znak: WGN.6828.48.2017 informujące, iż Skarbowi Państwa według stanu na dzień 31 grudnia 1998r. nie przysługiwało z żadnego tytułu prawo własności do przedmiotowej nieruchomości.



WOJEWODA MAZOWIECKI

Warszawa, 18 stycznia 2018 r.

SPN-I.7533.121.2015.AK

DECYZJA Nr 269 /2018

Na podstawie art. 73 ustawy z dnia 13 października 1998r. – *Przepisy wprowadzające ustawy reformujące administrację publiczną* (Dz. U. Nr 133, poz. 872 ze zm.) oraz art. 104 ustawy z dnia 14 czerwca 1960 roku *Kodeks postępowania administracyjnego* (t.j. Dz. U. z 2017 r. poz. 1257)

stwierdzam nabycie

przez **gminę Raszyn** z mocy prawa z dniem 1 stycznia 1999 roku prawa własności nieruchomości zajętej pod część drogi gminnej - ulicę Działkową w miejscowości Janki, gmina Raszyn, w obrębie ewidencyjnym Janki, oznaczonej jako działka projektowana nr 374 o powierzchni 45 m², opisana na „*Mapie nieruchomości zgodnie z wykazem powierzchni zajętych pod drogę publiczną ul. Działkową według stanu z dn. 31 grudnia 1998 r.*” przyjętej w dniu 12.12.2014 r. pod identyfikatorem ewidencyjnym P.1421.2014.5561 do Państwowego Zasobu Geodezyjnego i Kartograficznego Starosty Pruszkowskiego.

UZASADNIENIE

Wójt gminy Raszyn wnioskiem GNR.682.3.2015 z dnia 10 marca 2015 r. wystąpił o wydanie decyzji potwierdzającej nabycie przez gminę Raszyn z dniem 1 stycznia 1999 r. z mocy art. 73 ust. 1 ustawy z dnia 13 października 1998 r. – *Przepisy wprowadzające ustawy reformujące administrację publiczną* (Dz. U. Nr 133, poz. 872 ze zm.) prawa własności wyżej opisanego gruntu zajętego pod ulicę Działkową w miejscowości Janki, gmina Raszyn.

Stosownie do powołanego przepisu art. 73 ust. 1 ww. ustawy, nieruchomości pozostające w dniu 31 grudnia 1998 roku we władaniu Skarbu Państwa lub jednostek samorządu terytorialnego, nie stanowiące ich własności, a zajęte pod drogi publiczne, z dniem 1 stycznia 1999 roku stają się z mocy prawa własnością Skarbu Państwa lub właściwych jednostek samorządu terytorialnego za odszkodowaniem.

Nieruchomość będąca przedmiotem wystąpienia nie stanowiła w dniu 31 grudnia 1998 r. własności Skarbu Państwa ani gminy Raszyn, pozostawała jedynie we władaniu tej gminy jako droga publiczna.

Starosta Powiatu Pruszkowskiego złożył oświadczenie z dnia 28 kwietnia 2017 r., znak: WGN.6828.89.2017 informujące, iż Skarbowi Państwa według stanu na dzień 31 grudnia 1998r. nie przysługiwało z żadnego tytułu prawo własności do przedmiotowej nieruchomości.



WOJEWODA MAZOWIECKI

Warszawa, 15 stycznia 2018 r.

SPN-I.7533.76.2015.AK

DECYZJA Nr 204 /2018

Na podstawie art. 73 ustawy z dnia 13 października 1998r. – *Przepisy wprowadzające ustawy reformujące administrację publiczną* (Dz. U. Nr 133, poz. 872 ze zm.) oraz art. 104 ustawy z dnia 14 czerwca 1960 roku *Kodeks postępowania administracyjnego* (t.j. Dz. U. z 2017 r. poz. 1257)

stwierdzam nabycie

przez **gminę Raszyn** z mocy prawa z dniem 1 stycznia 1999 roku prawa własności nieruchomości zajętej pod część drogi gminnej - **ulicę Poniatowskiego** w miejscowości Janki, gmina Raszyn, w obrębie ewidencyjnym Janki, oznaczonej jako działka projektowana nr 334/19 o powierzchni 1136m², opisana na „*Mapie nieruchomości zgodnie z wykazem powierzchni zajętych pod drogę publiczną ul. Poniatowskiego według stanu na dzień 31 grudnia 1998 r.*” wpisanej w dniu 24.06.2014r. do ewidencji materiałów państwowego zasobu geodezyjnego i kartograficznego pod identyfikatorem ewidencyjnym materiału zasobu – operatu technicznego P.1421.2014.2879 Starosty Pruszkowskiego.

UZASADNIENIE

Wójt gminy Raszyn wnioskiem GNR.682.6.1.2015 z dnia 5 stycznia 2015 r. wystąpił o wydanie decyzji potwierdzającej nabycie przez gminę Raszyn z dniem 1 stycznia 1999 r. z mocy art. 73 ust. 1 ustawy z dnia 13 października 1998 r. – *Przepisy wprowadzające ustawy reformujące administrację publiczną* (Dz. U. Nr 133, poz. 872 ze zm.) prawa własności wyżej opisanego gruntu zajętego pod ulicę Poniatowskiego w miejscowości Janki, gmina Raszyn.

Stosownie do powołanego przepisu art. 73 ust. 1 ww. ustawy, nieruchomości pozostające w dniu 31 grudnia 1998 roku we władaniu Skarbu Państwa lub jednostek samorządu terytorialnego, nie stanowiące ich własności, a zajęte pod drogi publiczne, z dniem 1 stycznia 1999 roku stają się z mocy prawa własnością Skarbu Państwa lub właściwych jednostek samorządu terytorialnego za odszkodowaniem.

Nieruchomość będąca przedmiotem wystąpienia nie stanowiła w dniu 31 grudnia 1998 r. własności Skarbu Państwa ani gminy Raszyn, pozostawała jedynie we władaniu tej gminy jako droga publiczna.

Starosta Powiatu Pruszkowskiego złożył oświadczenie z dnia 15 marca 2017 r., znak: WGN.6828.49.2017 informujące, iż Skarbowi Państwa według stanu na dzień 31 grudnia 1998r. nie przysługiwało z żadnego tytułu prawo własności do przedmiotowej nieruchomości.



WOJEWODA MAZOWIECKI

Warszawa, 15 stycznia 2018 r.

SPN-I.7533.73.2015.AK

DECYZJA Nr 203 /2018

Na podstawie art. 73 ustawy z dnia 13 października 1998r. – *Przepisy wprowadzające ustawy reformujące administrację publiczną* (Dz. U. Nr 133, poz. 872 ze zm.) oraz art. 104 ustawy z dnia 14 czerwca 1960 roku *Kodeks postępowania administracyjnego* (t.j. Dz. U. z 2017 r. poz. 1257)

stwierdzam nabycie

przez **gminę Raszyn** z mocy prawa z dniem 1 stycznia 1999 roku prawa własności nieruchomości zajętej pod część drogi gminnej - **ulicę Poniatowskiego** w miejscowości Janki, gmina Raszyn, w obrębie ewidencyjnym Janki, oznaczonej jako działka projektowana nr 334/15 o powierzchni 300m², opisana na „*Mapie nieruchomości zgodnie z wykazem powierzchni zajętych pod drogę publiczną ul. Poniatowskiego według stanu na dzień 31 grudnia 1998 r.*” wpisanej w dniu 24.06.2014r. do ewidencji materiałów państwowego zasobu geodezyjnego i kartograficznego pod identyfikatorem ewidencyjnym materiału zasobu – operatu technicznego P.1421.2014.2879 Starosty Pruszkowskiego.

UZASADNIENIE

Wójt gminy Raszyn wnioskiem GNR.682.6.1.2015 z dnia 5 stycznia 2015 r. wystąpił o wydanie decyzji potwierdzającej nabycie przez gminę Raszyn z dniem 1 stycznia 1999 r. z mocy art. 73 ust. 1 ustawy z dnia 13 października 1998 r. – *Przepisy wprowadzające ustawy reformujące administrację publiczną* (Dz. U. Nr 133, poz. 872 ze zm.) prawa własności wyżej opisanego gruntu zajętego pod ulicę Poniatowskiego w miejscowości Janki, gmina Raszyn.

Stosownie do powołanego przepisu art. 73 ust. 1 ww. ustawy, nieruchomości pozostające w dniu 31 grudnia 1998 roku we władaniu Skarbu Państwa lub jednostek samorządu terytorialnego, nie stanowiące ich własności, a zajęte pod drogi publiczne, z dniem 1 stycznia 1999 roku stają się z mocy prawa własnością Skarbu Państwa lub właściwych jednostek samorządu terytorialnego za odszkodowaniem.

Nieruchomość będąca przedmiotem wystąpienia nie stanowiła w dniu 31 grudnia 1998 r. własności Skarbu Państwa ani gminy Raszyn, pozostawała jedynie we władaniu tej gminy jako droga publiczna.

Starosta Powiatu Pruszkowskiego złożył oświadczenie z dnia 15 marca 2017 r., znak: WGN.6828.49.2017 informujące, iż Skarbowi Państwa według stanu na dzień 31 grudnia 1998r. nie przysługiwało z żadnego tytułu prawo własności do przedmiotowej nieruchomości.


Zgodnie z Uchwałą Rady Narodowej Miasta Stołecznego Warszawy Nr 245 z dnia 26 maja 1988 r. w sprawie zaliczenia dróg publicznych na terenie m. st. Warszawy i województwa stołecznego warszawskiego do kategorii dróg lokalnych miejskich oraz dróg gminnych (publikacja w Dzienniku Urzędowym Województwa Stołecznego Warszawskiego z 1988 roku Nr 17, poz. 186), ulica Poniatowskiego w miejscowości Janki, gmina Raszyn w dniu 31 grudnia 1998 r. stanowiła drogę lokalną miejską.

Na podstawie art. 103 ust. 2 ustawy z dnia 13 października 1998 r. drogi lokalne miejskie z dniem 1 stycznia 1999 r. stały się drogami gminnymi.

W tym stanie rzeczy zgodnie z dyspozycją art. 73 ust. 1 ustawy z dnia 13 października 1998 r. - *Przepisy wprowadzające ustawy reformujące administrację publiczną (Dz. U. Nr 133, poz. 872 ze zm.)* nieruchomość zajęta pod część ulicy Poniatowskiego w miejscowości Janki, stanowiąca działkę projektowaną nr 334/15 o powierzchni 300 m² z obrębem Janki, stała się z dniem 1 stycznia 1999 r. z mocy prawa własnością gminy Raszyn.

Ostateczna decyzja o stwierdzeniu nabycia własności nieruchomości stanowi podstawę do wpisu w księdze wieczystej.

Od decyzji niniejszej przysługuje stronom prawo wniesienia odwołania do Ministra Infrastruktury i Budownictwa za pośrednictwem Wojewody Mazowieckiego, w terminie 14 dni od daty jej doręczenia.

Z UP. WOJEWODY MAZOWIECKIEGO

Tomasz K. SP
Kierownik Oddziału Mienia Skarbu Państwa

Otrzymują:

1. Wójt gminy Raszyn
ul. Szkolna 2 A, 05-090 Raszyn
(2 egzemplarze decyzji – w tym 1 egzemplarz dla Wydziału Ksiąg Wieczystych Sądu Rejonowego)
2. Starosta Powiatu Pruszkowskiego
/wykonujący zadanie z zakresu administracji rządowej/
ul. Drzymały 30, 05-800 Pruszków
3. a/a.

Do wiadomości:

Starostwo Powiatu Pruszkowskiego
Wydział Geodezji i Katastru
ul. Drzymały 30, 05-800 Pruszków
/po nadaniu klauzuli ostateczności/

.....
..... bytu(a)
umieszczając(a) na urzędowej tablicy ogłoszeń w siedzibie
24. STY. 2018 Starostwa w Pruszkowie
od dnia do dnia
Pruszków, dnia



WOJEWODA MAZOWIECKI

Warszawa, 18 stycznia 2018 r.

SPN-I.7533.118.2015.AK

DECYZJA Nr 264 /2018

Na podstawie art. 73 ustawy z dnia 13 października 1998r. – *Przepisy wprowadzające ustawy reformujące administrację publiczną (Dz. U. Nr 133, poz. 872 ze zm.)* oraz art. 104 ustawy z dnia 14 czerwca 1960 roku *Kodeks postępowania administracyjnego (t.j. Dz. U. z 2017 r. poz. 1257)*

stwierdzam nabycie

przez **gminę Raszyn** z mocy prawa z dniem 1 stycznia 1999 roku prawa własności nieruchomości zajętej pod część drogi gminnej - ulicę Działkową w miejscowości Janki, gmina Raszyn, w obrębie ewidencyjnym Janki, oznaczonej jako działka projektowana nr 190/20 o powierzchni 132 m², opisana na „*Mapie nieruchomości zgodnie z wykazem powierzchni zajętych pod drogę publiczną ul. Działkową według stanu z dn. 31 grudnia 1998 r.*” przyjętej w dniu 12.12.2014 r. pod identyfikatorem ewidencyjnym P.1421.2014.5561 do Państwowego Zasobu Geodezyjnego i Kartograficznego Starosty Pruszkowskiego.

UZASADNIENIE

Wójt gminy Raszyn wnioskiem GNR.682.3.2015 z dnia 10 marca 2015 r. wystąpił o wydanie decyzji potwierdzającej nabycie przez gminę Raszyn z dniem 1 stycznia 1999 r. z mocy art. 73 ust. 1 ustawy z dnia 13 października 1998 r. – *Przepisy wprowadzające ustawy reformujące administrację publiczną (Dz. U. Nr 133, poz. 872 ze zm.)* prawa własności wyżej opisanego gruntu zajętego pod ulicę Działkową w miejscowości Janki, gmina Raszyn.

Stosownie do powołanego przepisu art. 73 ust. 1 ww. ustawy, nieruchomości pozostające w dniu 31 grudnia 1998 roku we władaniu Skarbu Państwa lub jednostek samorządu terytorialnego, nie stanowiące ich własności, a zajęte pod drogi publiczne, z dniem 1 stycznia 1999 roku stają się z mocy prawa własnością Skarbu Państwa lub właściwych jednostek samorządu terytorialnego za odszkodowaniem.

Nieruchomość będąca przedmiotem wystąpienia nie stanowiła w dniu 31 grudnia 1998 r. własności Skarbu Państwa ani gminy Raszyn, pozostawała jedynie we władaniu tej gminy jako droga publiczna.

Starosta Powiatu Pruszkowskiego złożył oświadczenie z dnia 28 marca 2017 r., znak: WGN.6828.48.2017 informujące, iż Skarbowi Państwa według stanu na dzień 31 grudnia 1998r. nie przysługiwało z żadnego tytułu prawo własności do przedmiotowej nieruchomości.

Zgodnie z Uchwałą Rady Narodowej Miasta Stołecznego Warszawy Nr 245 z dnia 26 maja 1988 r. w sprawie zaliczenia dróg publicznych na terenie m. st. Warszawy i województwa stołecznego warszawskiego do kategorii dróg lokalnych miejskich oraz dróg gminnych (publikacja w Dzienniku Urzędowym Województwa Stołecznego Warszawskiego z 1988 roku Nr 17, poz. 186), ulica Działkowa w miejscowości Janki, gmina Raszyn w dniu 31 grudnia 1998 r. stanowiła drogę lokalną miejską.

Na podstawie art. 103 ust. 2 ustawy z dnia 13 października 1998 r. drogi lokalne miejskie z dniem 1 stycznia 1999 r. stały się drogami gminnymi.

W tym stanie rzeczy zgodnie z dyspozycją art. 73 ust. 1 ustawy z dnia 13 października 1998 r. - *Przepisy wprowadzające ustawy reformujące administrację publiczną (Dz. U. Nr 133, poz. 872 ze zm.)* nieruchomości zajęta pod część ulicy Działkowej w miejscowości Janki, gmina Raszyn, stanowiąca działkę nr 190/20 o powierzchni 132 m² z obrębu Janki, stała się z dniem 1 stycznia 1999 r. z mocy prawa własnością gminy Raszyn.

Ostateczna decyzja o stwierdzeniu nabycia własności nieruchomości stanowi podstawę do wpisu w księdze wieczystej.

Od decyzji niniejszej przysługuje stronom prawo wniesienia odwołania do Ministra Infrastruktury i Budownictwa za pośrednictwem Wojewody Mazowieckiego, w terminie 14 dni od daty jej doręczenia.

z up. WOJEWODY MAZOWIECKIEGO

Tomasz Knop
Kierownik Oddziału Mienia Skarbu Państwa


Otrzymują:

1. Wójt gminy Raszyn
ul. Szkolna 2 A, 05-090 Raszyn
(2 egzemplarze decyzji – w tym 1 egzemplarz dla Wydziału Ksiąg Wieczystych Sądu Rejonowego)
2. Starosta Powiatu Pruszkowskiego
/wykonujący zadanie z zakresu administracji rządowej/
ul. Drzymały 30, 05-800 Pruszków
3. a/a.

Do wiadomości:

Starostwo Powiatu Pruszkowskiego
Wydział Geodezji i Katastru
ul. Drzymały 30, 05-800 Pruszków
/po nadaniu klauzuli ostateczności/

.....
..... byto(a)
umieszczona(a) na urzędowej tablicy ogłoszeń w siedzibie
24 STY. 2018 Starostwa w Pruszkowie
od dnia do dnia
Pruszków, dnia


.....
.....



WOJEWODA MAZOWIECKI

Warszawa, 15 stycznia 2018 r.

SPN-I.7533.80.2015.AK

DECYZJA Nr 2105 /2018

Na podstawie art. 73 ustawy z dnia 13 października 1998r. – *Przepisy wprowadzające ustawy reformujące administrację publiczną (Dz. U. Nr 133, poz. 872 ze zm.)* oraz art. 104 ustawy z dnia 14 czerwca 1960 roku *Kodeks postępowania administracyjnego (t.j. Dz. U. z 2017 r. poz. 1257)*

stwierdzam nabycie

przez **gminę Raszyn** z mocy prawa z dniem 1 stycznia 1999 roku prawa własności nieruchomości zajętej pod część drogi gminnej - **ulicę Poniatowskiego** w miejscowości Janki, gmina Raszyn, w obrębie ewidencyjnym Janki, oznaczonej jako działka projektowana nr 334/24 o powierzchni 493m², opisana na „*Mapie nieruchomości zgodnie z wykazem powierzchni zajętych pod drogę publiczną ul. Poniatowskiego według stanu na dzień 31 grudnia 1998 r.*” wpisanej w dniu 24.06.2014r. do ewidencji materiałów państwowego zasobu geodezyjnego i kartograficznego pod identyfikatorem ewidencyjnym materiału zasobu – operatu technicznego P.1421.2014.2879 Starosty Pruszkowskiego.

UZASADNIENIE

Wójt gminy Raszyn wnioskiem GNR.682.6.1.2015 z dnia 5 stycznia 2015 r. wystąpił o wydanie decyzji potwierdzającej nabycie przez gminę Raszyn z dniem 1 stycznia 1999 r. z mocy art. 73 ust. 1 ustawy z dnia 13 października 1998 r. – *Przepisy wprowadzające ustawy reformujące administrację publiczną (Dz. U. Nr 133, poz. 872 ze zm.)* prawa własności wyżej opisanego gruntu zajętego pod ulicę Poniatowskiego w miejscowości Janki, gmina Raszyn.

Stosownie do powołanego przepisu art. 73 ust. 1 ww. ustawy, nieruchomości pozostające w dniu 31 grudnia 1998 roku we władaniu Skarbu Państwa lub jednostek samorządu terytorialnego, nie stanowiące ich własności, a zajęte pod drogi publiczne, z dniem 1 stycznia 1999 roku stają się z mocy prawa własnością Skarbu Państwa lub właściwych jednostek samorządu terytorialnego za odszkodowaniem.

Nieruchomość będąca przedmiotem wystąpienia nie stanowiła w dniu 31 grudnia 1998 r. własności Skarbu Państwa ani gminy Raszyn, pozostawała jedynie we władaniu tej gminy jako droga publiczna.

Starosta Powiatu Pruszkowskiego złożył oświadczenie z dnia 15 marca 2017 r., znak: WGN.6828.49.2017 informujące, iż Skarbowi Państwa według stanu na dzień 31 grudnia 1998r. nie przysługiwało z żadnego tytułu prawo własności do przedmiotowej nieruchomości.

Zgodnie z Uchwałą Rady Narodowej Miasta Stołecznego Warszawy Nr 245 z dnia 26 maja 1988 r. w sprawie zaliczenia dróg publicznych na terenie m. st. Warszawy i województwa stołecznego warszawskiego do kategorii dróg lokalnych miejskich oraz dróg gminnych (publikacja w Dzienniku Urzędowym Województwa Stołecznego Warszawskiego z 1988 roku Nr 17, poz. 186), ulica Poniatowskiego w miejscowości Janki, gmina Raszyn w dniu 31 grudnia 1998 r. stanowiła drogę lokalną miejską.

Na podstawie art. 103 ust. 2 ustawy z dnia 13 października 1998 r. drogi lokalne miejskie z dniem 1 stycznia 1999 r. stały się drogami gminnymi.

W tym stanie rzeczy zgodnie z dyspozycją art. 73 ust. 1 ustawy z dnia 13 października 1998 r. - *Przepisy wprowadzające ustawy reformujące administrację publiczną (Dz. U. Nr 133, poz. 872 ze zm.)* nieruchomości zajęta pod część ulicy Poniatowskiego w miejscowości Janki, stanowiąca działkę projektowaną nr 334/24 o powierzchni 493 m² z obrębu Janki, stała się z dniem 1 stycznia 1999 r. z mocy prawa własnością gminy Raszyn.

Ostateczna decyzja o stwierdzeniu nabycia własności nieruchomości stanowi podstawę do wpisu w księdze wieczystej.

Od decyzji niniejszej przysługuje stronom prawo wniesienia odwołania do Ministra Infrastruktury i Budownictwa za pośrednictwem Wojewody Mazowieckiego, w terminie 14 dni od daty jej doręczenia.

z up. WOJEWODY MAZOWIECKIEGO


Tomasz Knop


Kierownik Oddziału Mierni Skarbu Państwa

Otrzymują:

1. Wójt gminy Raszyn
ul. Szkolna 2 A, 05-090 Raszyn
(2 egzemplarze decyzji – w tym 1 egzemplarz dla Wydziału Ksiąg Wieczystych Sądu Rejonowego)
2. Starosta Powiatu Pruszkowskiego
/wykonujący zadanie z zakresu administracji rządowej/
ul. Drzymały 30, 05-800 Pruszków
3. a/a.

Do wiadomości:

Starostwo Powiatu Pruszkowskiego
Wydział Geodezji i Katastru
ul. Drzymały 30, 05-800 Pruszków
/po nadaniu klauzuli ostateczności/


..... bytu(a)
umieszczono(a) na urzędowej tablicy ogłoszeń w siedzibie
24 STY. 2018 Stawpowa w Pruszkowie
od dnia do dnia
Pruszków, dnia



WOJEWODA MAZOWIECKI

Warszawa, 15 stycznia 2018 r.

SPN-I.7533.159.2015.AK

DECYZJA Nr 206 /2018

Na podstawie art. 73 ustawy z dnia 13 października 1998r. – *Przepisy wprowadzające ustawy reformujące administrację publiczną* (Dz. U. Nr 133, poz. 872 ze zm.) oraz art. 104 ustawy z dnia 14 czerwca 1960 roku *Kodeks postępowania administracyjnego* (t.j. Dz. U. z 2017 r. poz.1257)

stwierdzam nabycie

przez **gminę Raszyn** z mocy prawa z dniem 1 stycznia 1999 roku prawa własności nieruchomości zajętej pod część drogi gminnej - **ulicę Żeromskiego** w Raszynie, w obrębie ewidencyjnym Raszyn - 01, oznaczonej jako działka ewidencyjna nr 478/6 o powierzchni 611 m².

UZASADNIENIE

Wójt gminy Raszyn wnioskiem GNR.682.16.2015.JB z dnia 25 czerwca 2015 r. wystąpił o wydanie decyzji potwierdzającej nabycie przez gminę Raszyn z dniem 1 stycznia 1999 r. z mocy art. 73 ust. 1 ustawy z dnia 13 października 1998 r. – *Przepisy wprowadzające ustawy reformujące administrację publiczną* (Dz. U. Nr 133, poz. 872 ze zm.) prawa własności wyżej opisanego gruntu zajętego pod ulicę Żeromskiego w Raszynie.

Stosownie do powołanego przepisu art. 73 ust. 1 ww. ustawy, nieruchomości pozostające w dniu 31 grudnia 1998 roku we władaniu Skarbu Państwa lub jednostek samorządu terytorialnego, nie stanowiące ich własności, a zajęte pod drogi publiczne, z dniem 1 stycznia 1999 roku stają się z mocy prawa własnością Skarbu Państwa lub właściwych jednostek samorządu terytorialnego za odszkodowaniem.

Nieruchomość będąca przedmiotem wystąpienia nie stanowiła w dniu 31 grudnia 1998 r. własności Skarbu Państwa ani gminy Raszyn, pozostawała jedynie we władaniu tej gminy jako droga publiczna.

Starosta Powiatu Pruszkowskiego złożył oświadczenie z dnia 7 marca 2017 r., znak: WGN.6828.44.2017 informujące, iż Skarbowi Państwa według stanu na dzień 31 grudnia 1998r. nie przysługiwało z żadnego tytułu prawo własności do przedmiotowej nieruchomości.

Zgodnie z Uchwałą Rady Narodowej Miasta Stołecznego Warszawy Nr 245 z dnia 26 maja 1988 r. w sprawie zaliczenia dróg publicznych na terenie m. st. Warszawy i województwa stołecznego warszawskiego do kategorii dróg lokalnych miejskich oraz dróg gminnych (publikacja w Dzienniku Urzędowym Województwa Stołecznego Warszawskiego z 1988 roku Nr 17, poz. 186),

